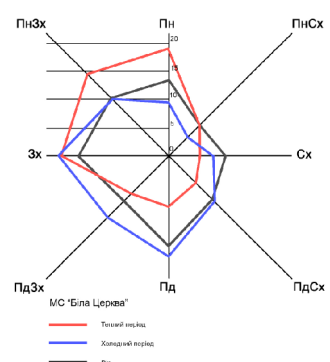


Детальний план території для нового будівництва водозахисної дамби на р. Сівка в м. Калуш біля Домбровського кар'єру
Калуського району Івано-Франківської області

Схема транспортної мобільності та інфраструктури. План червоних ліній М 1:2000
Креслення поперечних профілів вулиць М 1:200



Умовні позначення

- Територія, на яку розроблено ДПТ
- Межа села Сівка-Калуська
- Межа міста Калуш
- Ділянки згідно з ДЗК
- Проектна ділянка
- Будівлі та споруди інженерного забезпечення
- Гідроінженерні споруди
- Тверде покриття для проїзду автотранспорту
- Території в червоних лініях
- Вісі доріг
- Вулиці та дороги населених пунктів
- Спеціалізовані дороги та проїзди
- Польові та лісові дороги
- Лінії електропередач (ЛЕП)

Функціональне використання територій існуюче

Озеленені території

- озеленені території, 40300.0
- водні поверхні/об'єкти, 40400.0

території промислових підприємств

- території промислових підприємств, 20100.0

Територія житлової забудови

- території дачної забудови, 10103.0

Функціональне використання територій проектне

Території транспортно-складської забудови

- території вулиць та доріг, 20606.0

Охоронні зони

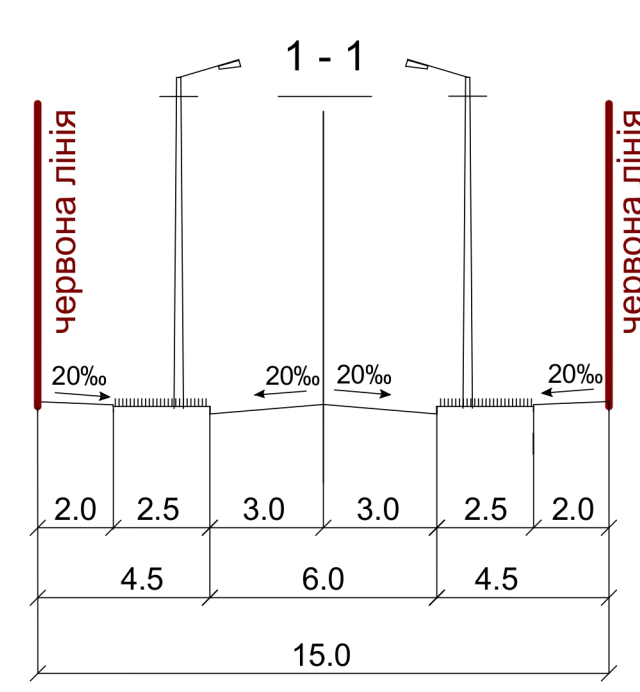
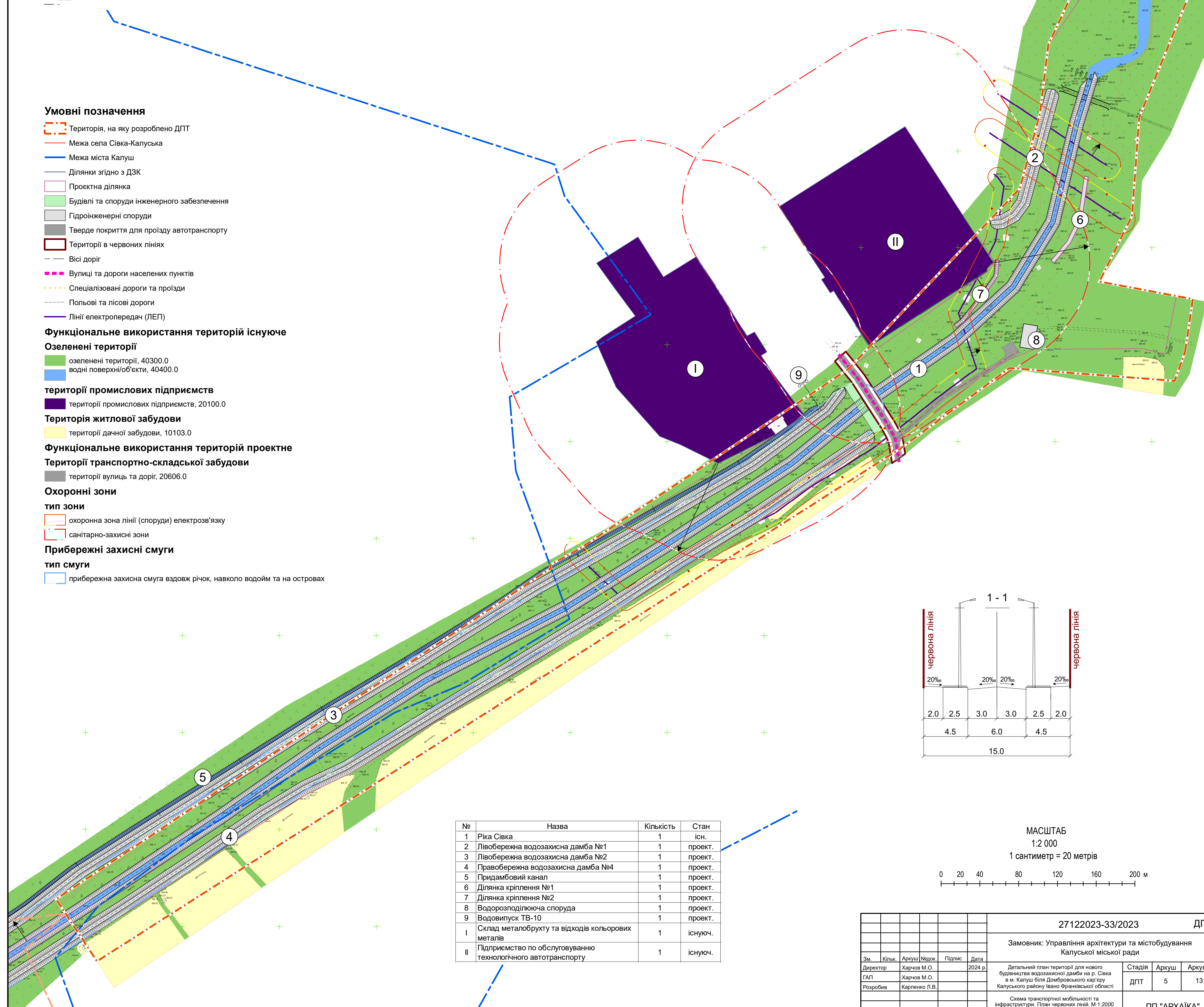
тип зони

- охоронна зона лінії (споруди) електрозв'язку
- санітарно-захисні зони

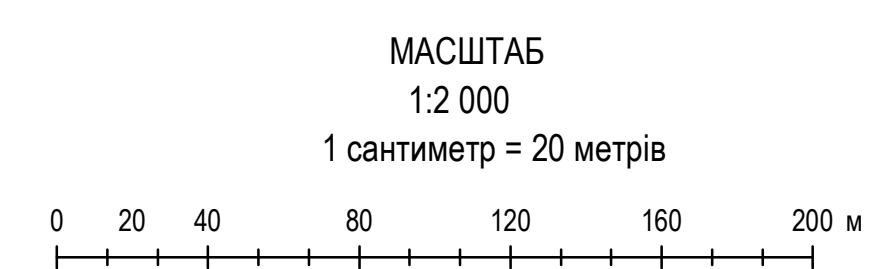
Прибережні захисні смуги

тип смуги

- прибережна захисна смуга вздовж річок, навколо водойм та на островах



№	Назва	Кількість	Стан
1	Ріка Сівка	1	існ.
2	Лівобережна водозахисна дамба №1	1	проект.
3	Лівобережна водозахисна дамба №2	1	проект.
4	Правобережна водозахисна дамба №4	1	проект.
5	Придамбовий канал	1	проект.
6	Ділянка кріплення №1	1	проект.
7	Ділянка кріплення №2	1	проект.
8	Водорозподільюча споруда	1	проект.
9	Водовипуск ТВ-10	1	проект.
I	Склад металобрухту та відходів кольорових металів	1	існуюч.
II	Підприємство по обслуговуванню технологічного автотранспорту	1	існуюч.



					27122023-33/2023			ДПТ
					Замовник: Управління архітектури та містобудування Калуської міської ради			
Зм.	Кіпк.	Аркуш	Недок.	Підпис	Дата	Стадія	Аркуш	Аркушів
Директор	Харчов М.О.				2024 р.	ДПТ	5	13
ГАП	Харчов М.О.					Детальний план території для нового будівництва водозахисної дамби на р. Сівка в м. Калуш біля Домбровського кар'єру Калуського району Івано-Франківської області		
Розробив	Карпенко Л.В.					Схема транспортної мобільності та інфраструктури. План червоних ліній. М 1:2000 Креслення поперечних профілів вулиць. М 1:200		
					ПП "АРХАЙКА"			